

БАЗОВАЯ КАФЕДРА ГЕОИНФОРМАЦИОННЫХ СИСТЕМ

09.04.02.06 Дистанционное зондирование
и ГИС-технологии в мониторинге природных
и антропогенных экосистем

ХОЧУ НА ГИСЫ!



Срок обучения: 2 года.

Количество бюджетных мест: 12.

Преподаватели: 1 доктор наук, 6 кандидатов наук (80% с ученой степенью); представители реального сектора экономики, эксперты в СМИ.

Публикации: ядро РИНЦ, ВАК, Scopus, Web of Science (Q1).


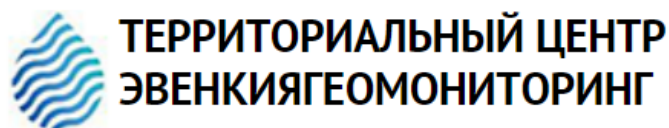



По всем вопросам о магистерской программе можно обращаться к Гостевой Анне Александровне, зав. базовой кафедрой геоинформационных систем, УЛК310

Почему кафедра ГИС?

1. Актуальные навыки, легко применимые в других IT-направлениях (программирование, СУБД, аналитика, визуализация данных) + уникальная специализация по работе со спутниковыми и пространственными данными.
2. Индивидуальный подход к каждому студенту (ориентируемся на ваши интересы).
3. Преподаватели кафедры - специалисты предприятий реального сектора экономики.
4. Широкая сфера применения полученных знаний.
5. Возможность продолжения обучения по направлению ГИС в магистратуре и аспирантуре.

Где работают выпускники?



Подробнее на
сайте

pr4gis.ru

